

令和8年1月13日

市制 20 周年記念展を開催します 「赤磐市の誕生～明治から平成までの合併の歩み～」

赤磐市吉井郷土資料館では、赤磐市市制 20 周年を記念して、赤磐の合併をテーマに当時の地図等を通じて、赤磐の変遷をたどるパネル展を開催します。

記

- 1 日 時 令和8年1月19日(月)～2月27日(金)
9時00分～17時00分(入館は16時30分まで)
休館日 土曜日・日曜日・祝日
入場料 無料
- 2 場 所 赤磐市吉井郷土資料館(赤磐市周匝136)
- 3 備 考 詳細は別添チラシを参照ください。



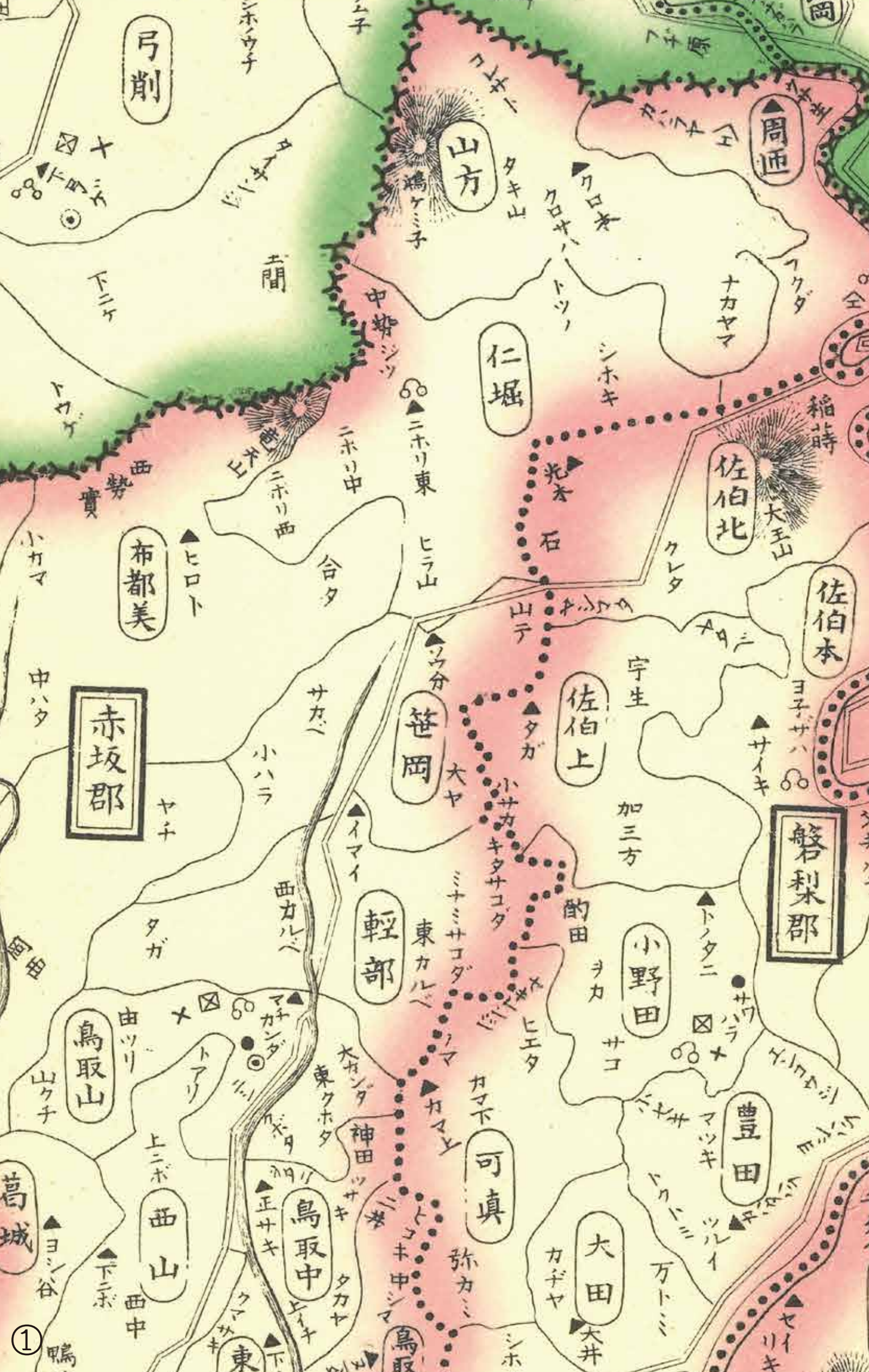
市制施行 20 周年
心ひとつに Akaiwa City

(問合せ先)
赤磐市山陽郷土資料館 石本
電話：086-955-0710(直通)

赤磐市市制20周年記念展

赤磐市の誕生

明治から平成までの合併の歩み



令和8年 1月19日(月) ~ 2月27日(金)

赤磐市吉井郷土資料館 (赤磐市周匝 136)

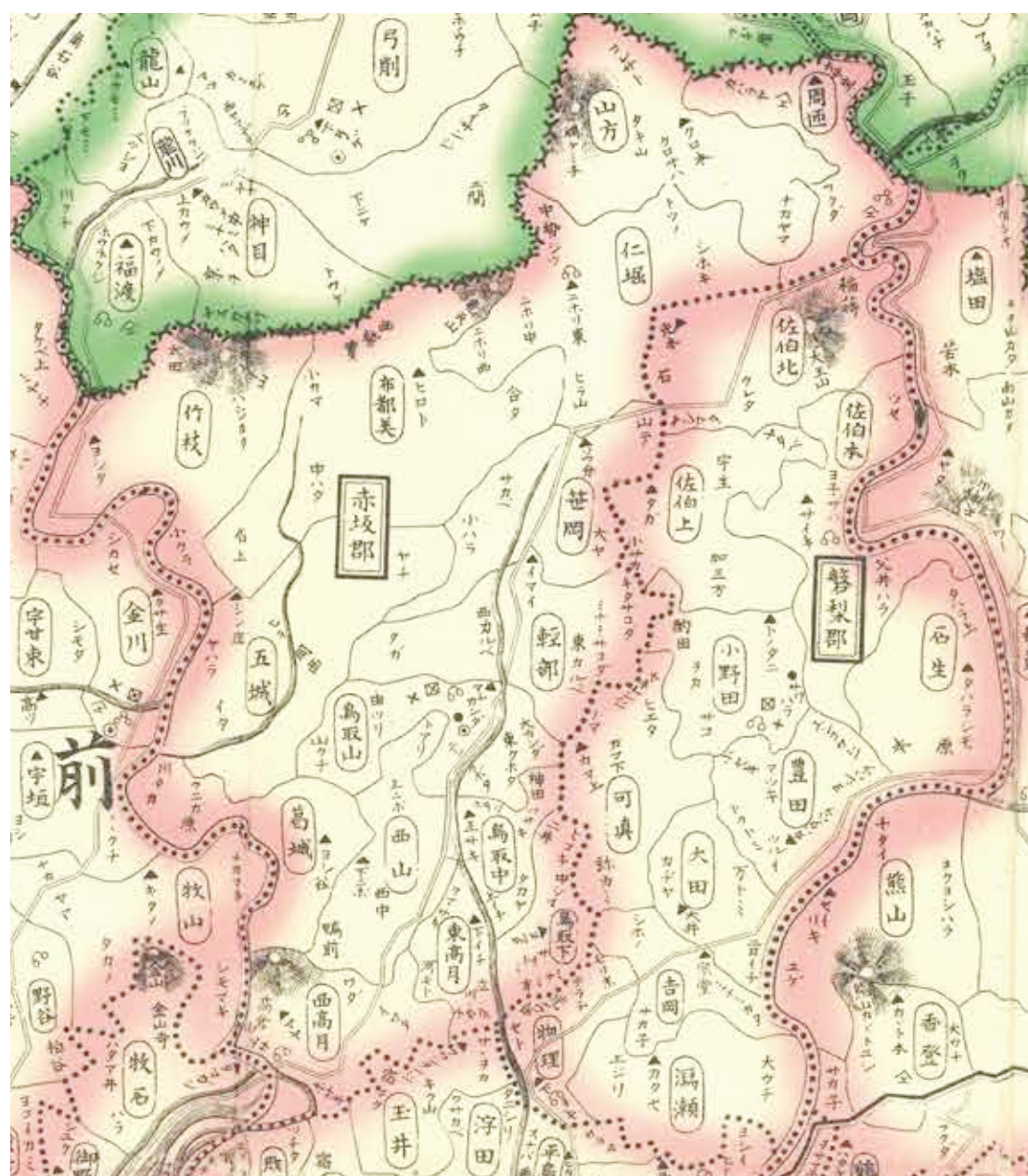
開館時間：9時～17時 入館料：無料 休館日：土曜・日曜・祝日

お問い合わせ：赤磐市山陽郷土資料館 TEL086-955-0710

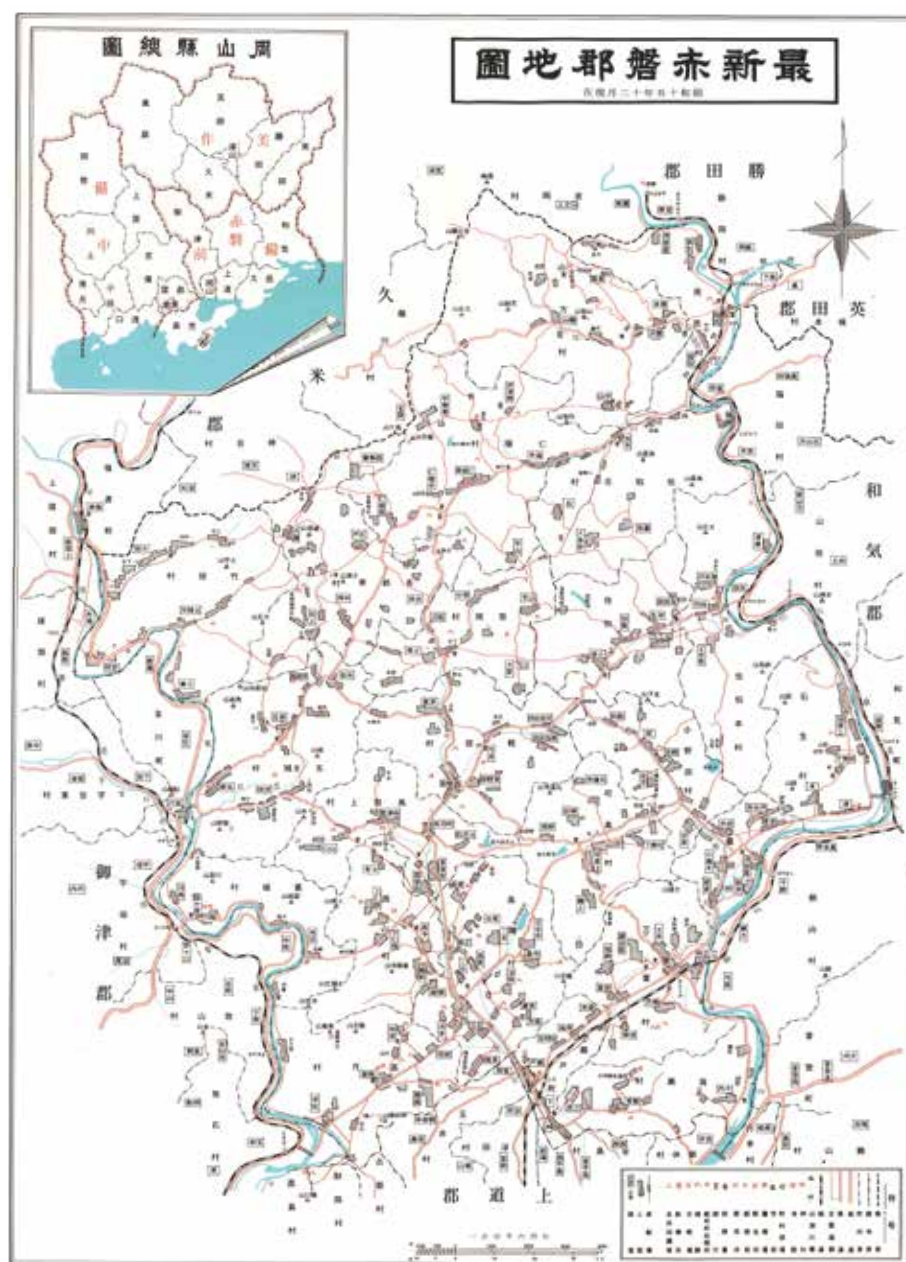


赤磐市は東部に吉井川が流れ、中央から南部の平野には市街地と田園地帯が広がり、北部から東部にかけては丘陵地となっていて、豊かな自然と文化遺産に恵まれています。平成 17 年 3 月 7 日に山陽町、赤坂町、熊山町、吉井町の 4 町が合併して誕生しました。

令和 7 年は赤磐市市制施行 20 周年の節目の年です。本展では令和 7 年度赤磐市山陽郷土資料館企画展をパネル展に再構成し、明治から平成までの赤磐の変遷をたどります。当時の地図等を通じて合併により変化する赤磐の姿をぜひご覧ください。



岡山県市町村制区域三国全図



最新赤磐郡地図

【アクセス】

・住所

〒701-2503 岡山県赤磐市周匝 136

・交通

自家用車

山陽自動車道山陽 IC より北に 40 分

美作岡山道路吉井 IC より北に 15 分

【お問い合わせ】

赤磐市山陽郷土資料館（赤磐市下市 337）

TEL086-955-0710

メール：s-kyodoshiryo@city.akaiwa.lg.jp



ホームページ



表面①：岡山県市町村制区域三国全図